



## Calobre

Tania Mosquera Castro (Tempos Arqueólogos / GEPN-AAT, USC), Roberto Bartolomé Abraira (Engobe Arqueología), Mario César Vila (Tempos Arqueólogos), Esperanza Martín Hernández (Dolabra Arqueología), Francisco Alonso Toucido (Tempos Arqueólogos)

**Nombre canónico:** Calobre

**Otros nombres:** "O Forno"

**Área geográfica:** Área Costera Noroeste Peninsular

**Región productora:** No definido

**Localización geográfica:** Oza-Cesuras, A Coruña, Galicia (España)

**Emplazamiento actual:** No definido

**Coordenadas geográficas:** Latitud: 43.226784 | Longitud: -8.219711

## A - Descripción General

---

**DOI:** [https://doi.org/10.51417/figlinae\\_047](https://doi.org/10.51417/figlinae_047)

El yacimiento de Callobre, popularmente conocido como “O Forno”, se localiza en “O Lopo”, en la parroquia de Cuíña y actual ayuntamiento de Oza-Cesuras (A Coruña). Este se sitúa en un territorio rodeado al norte por los montes de O Cornido, al sur por los montes da Pantueira, al este por el Castro de Callobre y al oeste por el río Mero y las Brañas de Cos. Próximo al yacimiento se constata una pista de comunicación realizada sobre un antiguo camino de Santiago, que a su vez seguía la vía militar romana nº20 de Brigantium a Iría Flavia y Bracara Augusta, la “per loca marítima” del itinerario Antonino (Eiras 1982: 237).

El hallazgo del horno tardorromano de Callobre fue dado a conocer en 1982 mediante la noticia proporcionada por Alfredo Eiras Martínez “en base a una primera excavación de urgencia” (Eiras 1982: 237). De esta intervención no se hallan referencias u otros datos que permitan profundizar en el alcance y características de esta. Asimismo, Alfredo Eiras hace referencia al conocimiento del horno con anterioridad, debido a los trabajos de Parcelaria, momento en el que el horno fue parcialmente arrasado. De este conocimiento anterior del horno quedaría la información proporcionada por los profesores Presedo y Monteagudo (Fig. 1). Posteriormente, el horno fue excavado por un vecino, con el objeto de buscar un tesoro, afectando así a la conservación de la estructura del horno (Eiras 1982: 239).

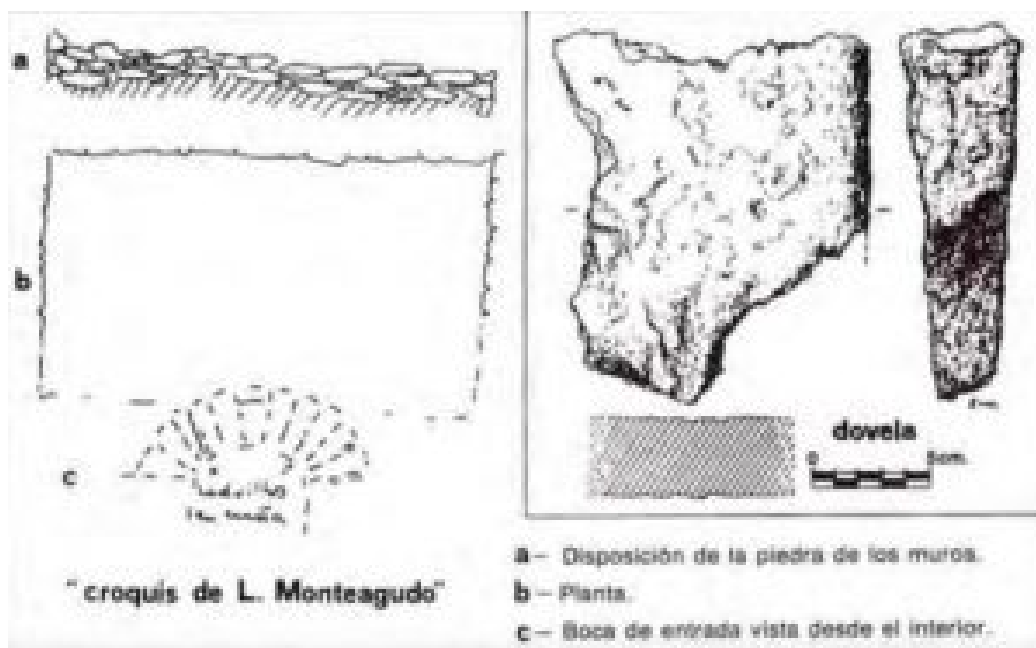


Figura. 1. Croquis del Horno de Calobre por L. Monteagudo (Eiras 1982: 239).

En cuanto a los materiales cerámicos recuperados (tégulas y ladrillos), estos podrían formar parte de la estructura del horno, pero a pesar de esto se reduda en la funcionalidad del horno para la cocción de tégulas y ladrillos, teniendo en cuenta la tradición de las "telleiras" de la zona. Pues a escasos metros del yacimiento se documenta la existencia de arcillas susceptibles de ser explotadas, así como la presencia de la Telleira de Cines o los restos de la telleira de Cos. En lo referente a la presencia de cerámicas, no se documentaron restos (Eiras 1982: 242).

## B - Características

---

**Clase de yacimiento:** Alfarería

**Emplazamiento funcional en época clásica:** Rural.

**Tipos de espacios documentados:** Hornos.

**Cronología:**

Datación *post quem*: N/A | Datación *ante quem*: N/A

Etiqueta textual: N/A - N/A

### Espacios documentados

---

**Tipo de espacio:** Hornos

Según la descripción proporcionada por Alfredo Eiras Martínez (1982) el cuello o boca de entrada al *praefurnium* permanecería oculto bajo la tierra, aunque este estaría formado por una bóveda de ladrillos, terminando exterior e interiormente en sendos arcos de medio punto. De esta posible estructura solo se conservó el arco interior derrumbado (ante la afección de la excavación realizada por un vecino). Además, se conservaron las paredes del *praefurnium*, formando un espacio en forma de prisma rectangular metido en tierra y con unas dimensiones aproximadas de 2,16x1x1 m. Los muros fueron construidos con pequeñas lajas de pizarra dispuestas en hiladas horizontales. Las paredes estarían recubiertas por ladrillos macizos rectangulares y refractarios; el suelo se documentó cubierto por el mismo tipo de ladrillos, aunque más gruesos, en los que quedó presenta la huella de altas temperaturas (Fig. 2).




Figura 2. Documentación del horno realizada por Alfredo Eiras Martínez (1982).

Por la comparación con otros hornos, Alfredo Eiras apunta a que sobre el *praefurnium* se dispondría una parrilla de barro cocido agujereada, soportada por arcos, pilares o travesaños y de la cual no se hallaron restos. Asimismo, sobre la parrilla se dispondrían los objetos destinados a la cocción, en un espacio llamado "*laboratorium*", el cual contaría con una apertura para la introducción de los objetos. También existiría una apertura que permitiría la creación de tiro para mantener la combustión y permitir la salida del humo.

## Fases de actividad

---

Segundo Alfredo Eiras, los tipos de tégulas y ladrillos permiten su adscripción al mundo romano, o a uno donde la tradición romana estaba muy latente. Así mismo, el croquis aportado por el profesor Monteagudo sirve para reafirmar esta adscripción. De esta forma, la construcción del horno se encuadra entre los siglos III y VII d.C., bien por romanos de finales del Imperio o por galaicos romanizados de época sueva o visigoda (Eiras 1982: 242).

---

## C - Intervenciones

---

## D - Producciones

---

### Ánforas

---

No se documenta la producción de ánforas.

#### Datos cuantificados

#### Epigrafía

---

### Otras producciones

---

#### Material de construcción

**Tégula** (Fig. 3). Únicamente se hace referencia a que este sería uno de los materiales que se cocerían o que estos podrían formar parte de la estructura del horno (Eiras 1982: 242). En general las tégulas son rojas o castañas y en algunos casos, aparecen señales de vitrificación (Eiras 1982: 242).



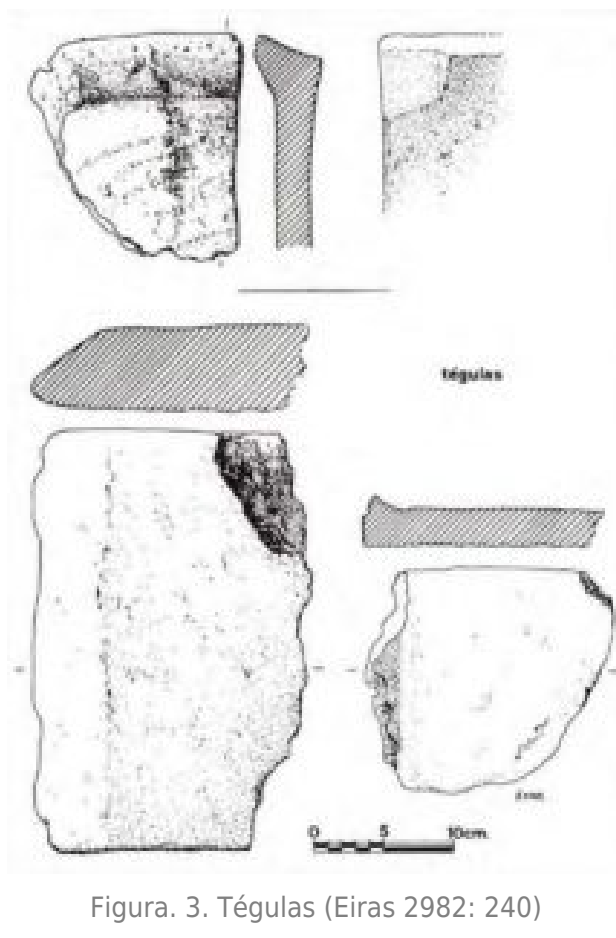


Figura. 3. Tégulas (Eiras 2982: 240)

**Ladrillo** (Fig. 4). Únicamente se hace referencia a que este sería uno de los materiales que se cocerían o que estos podrían formar parte de la estructura del horno. Se trataría de ladrillos de 0,04 cm y 0,06 cm de grosor, documentándose la presencia de otros de mayor grosor de 0,10 cm, donde se identifica la huella de altas temperaturas. En general los ladrillos son rojos o castaños y en algunos casos, aparecen señales de vitrificación (Eiras 1982: 242).

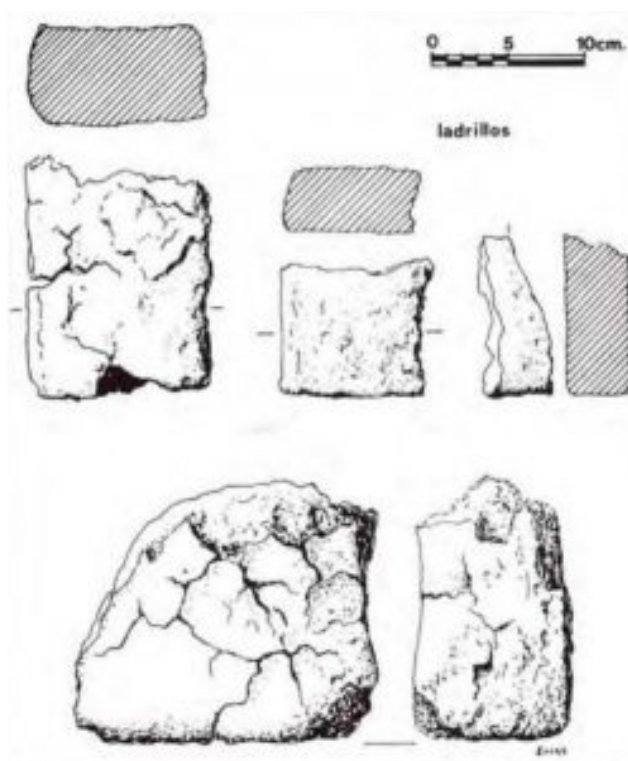


Figura. 4. Ladrillos (Eiras 2982: 241)

## E - Bibliografía

---

Eiras, A. (1982). Horno tardorromano en Calobre (Cuiña, Oza dos Ríos, Coruña). *Brigantium*, vol. 3: 237-242.